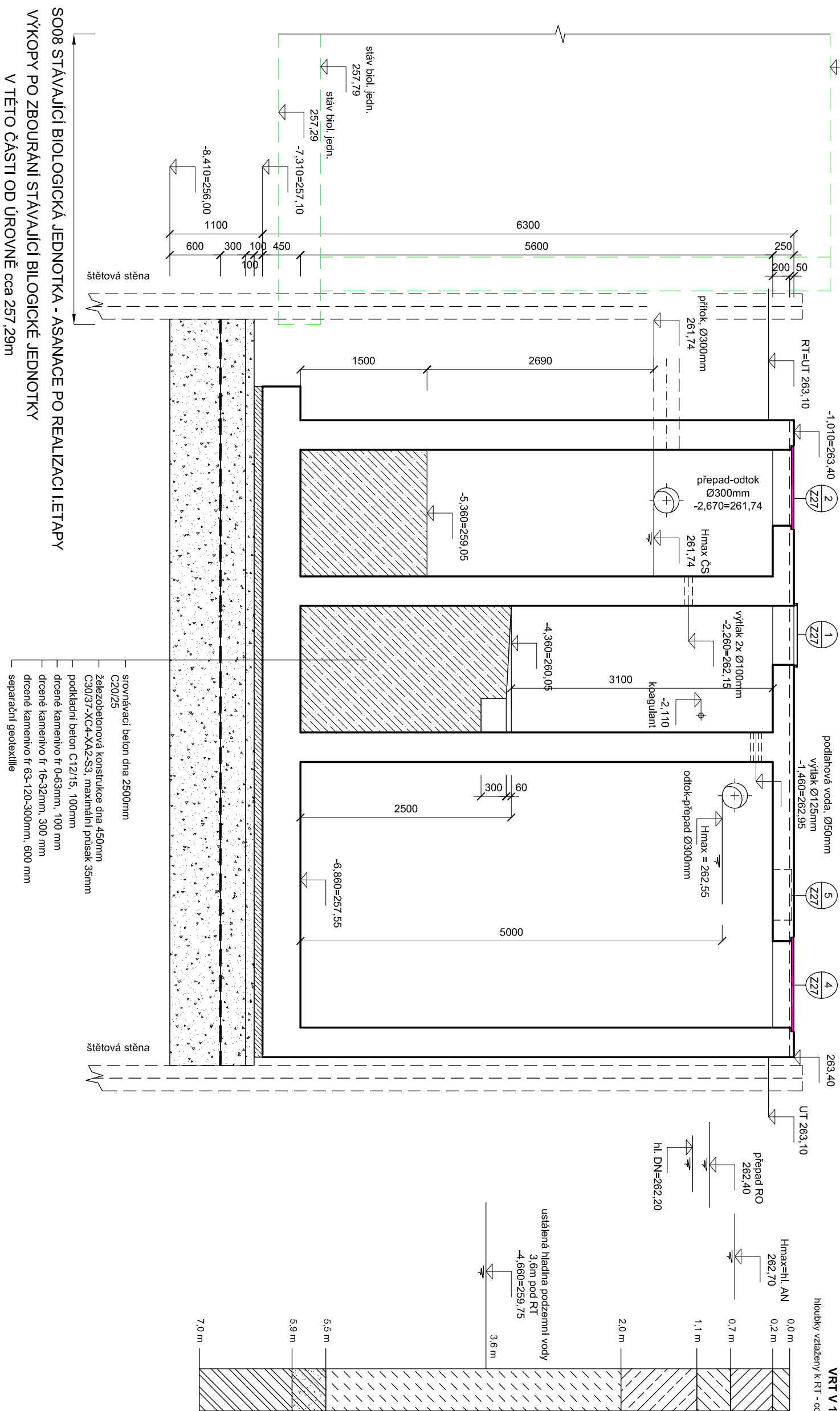


# REN F-F

 $\pm 0,00=264,41$ 




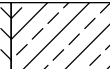



stáv biol. jedn.

263,83



## LEGENDA VRTU V 1

hloubky vztážený k RT - cca 263,35 m n.m.

	navážka – písčiatá hĺbna, hnědá, humozní, tuhá 0,0 - 0,2m řř. 3-4
	navážka – písčiatá hĺbna, šedohnědá, úlomky horniny do průměru 2,0 cm, tuhá 0,2 - 0,7m řř. 3-4
	sprašová hĺbna, tmavě hnědá, tuhá 0,7 - 1,1m řř. 2-3
	sprašová hĺbna, žltodohnědá, tuhá 1,1 - 2,0m řř. 2-3
	sprašová hĺbna, světlé hnědá, vřřtká, měkká 2,0 - 5,5m řř. 2-3
	sprašová hĺbna, světlé hnědá, slabě písčiatá, s úlomkami horniny do 1,0 cm, zvrstvená 5,5 - 5,9m řř. 2-3
	sprašová hĺbna, světlé hnědá, měkká až tuhá 5,9 - 7,0m řř. 2-3

ustálená hladina podzemní vody - 3,6m pod RT

 $\pm 0,00=264,41$ 

# Projektová dokumentace pro zadání stavby

Datum: prosinec 2024

STAVBA	Paré
ROZŠÍŘENÍ ČOV STŘELICE	
ODDÍL	
D Dokumentace objektů a technických a technologických zařízení	
D.1 Dokumentace stavebního nebo inženýrského objektu	
SO/PS	
SO 27 - 3. STUPEŇ ČIŠTĚNÍ ODPADNÍCH VOD	
Měřítko	1:50
Stupeň	ZD
PŘÍLOHA	Číslo přílohy
ŘEZ F-F'	D.1.27.1.3
	Revize