



**PROJEKT**  
**PROJEKTOVÁ DOKUMENTACE**  
**CYKLOSTEZKA TROJANOVICE – FRENŠTÁT P. R**

**Popis projektového záměru**

**červenec 2023**



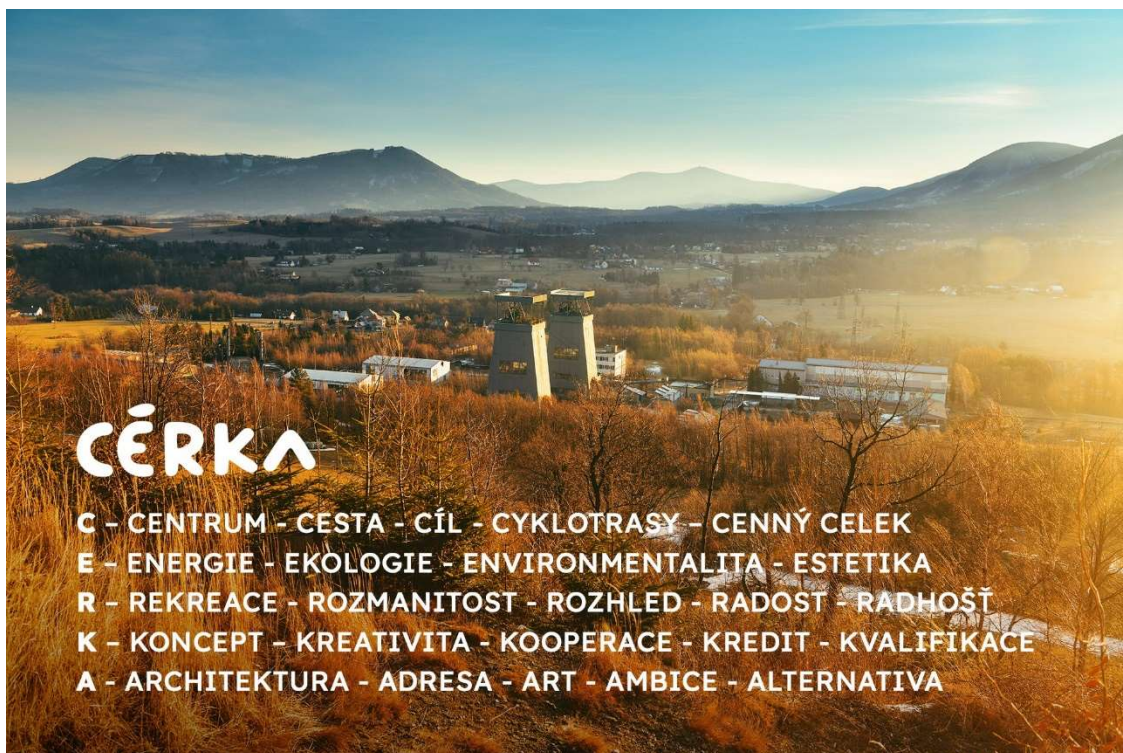
Obec Trojanovice je společně s městem Frenštát p. R. je významnou turistickou oblastí na úpatí Beskyd, která však dosud nemá vybudovanou dostatečnou cyklistickou infrastrukturu. Současnou síť tvoří několik cyklotras, zejména v členitém horském terénu – Radegastovy okruhy. Cykloinfrastruktury je na území obce stále koncipována pro rekreační a sportovní aktivity. Nejcitelněji chybí cyklokoridory pro běžnou, každodenní cyklo dopravu do zaměstnání, do školy, které by vedly cyklisty bezpečně, nejkratší cestou mimo frekventované silniční komunikace. Jednotlivé úseky cyklostezek a cyklotras tvoří propojenou síť, chybí provázanost jak v území obce, tak napojení tras na okolní obce.

Nezbytnou součástí rozvoje cyklomobility na území obce Trojanovice a v lokalitě Frenštátska je vybudování doplňkové cykloinfrastruktury (odpočívky, kryté přístřešky, cykloútulny, uzamykatelné stojany a boxy na kola, bikesharing, dobíjecí stanice pro elektrokola, moderní cyklo informační navigace apod.). Otevřený prostor je rovněž i pro organizaci místních cyklo aktivit, které mohou mít charakter bezpečnostně edukativní i sportovně zábavný pro děti, rodiny s dětmi, seniory, místní občany i turisty.

## PROJEKT CÉRKA

### Cyklostezka Trojanovice – Frenštát p. R.

V katastrálním území obce Trojanovice se nachází brownfield černouhelného Dolu Frenštát, který je určen k zásypu postupné likvidaci pozemních staveb. Území chce obec Trojanovice proměnit v otevřené živé místo díky projektu CÉRKA – Revitalizace brownfieldu Dolu Frenštát. Pro přípravu a realizaci transformačního projektu má obec uzavřenou Smlouvu o smlouvách budoucích s nynějším vlastníkem areálu, se státním podnikem Diamo. Přípravu projektu cyklostezky realizuje obec Trojanovice s městem Frenštát p. R. na základě uzavřené partnerské smlouvy.





## PARAMETRY CYKLOSTEZKY TROJANOVCE – FRENŠTÁT P. R.

Délka cyklostezky cca 3,9 km

Technické řešení projektované stavby bude respektovat podmínky OP ST, výzva Infrastruktura pro MSK.

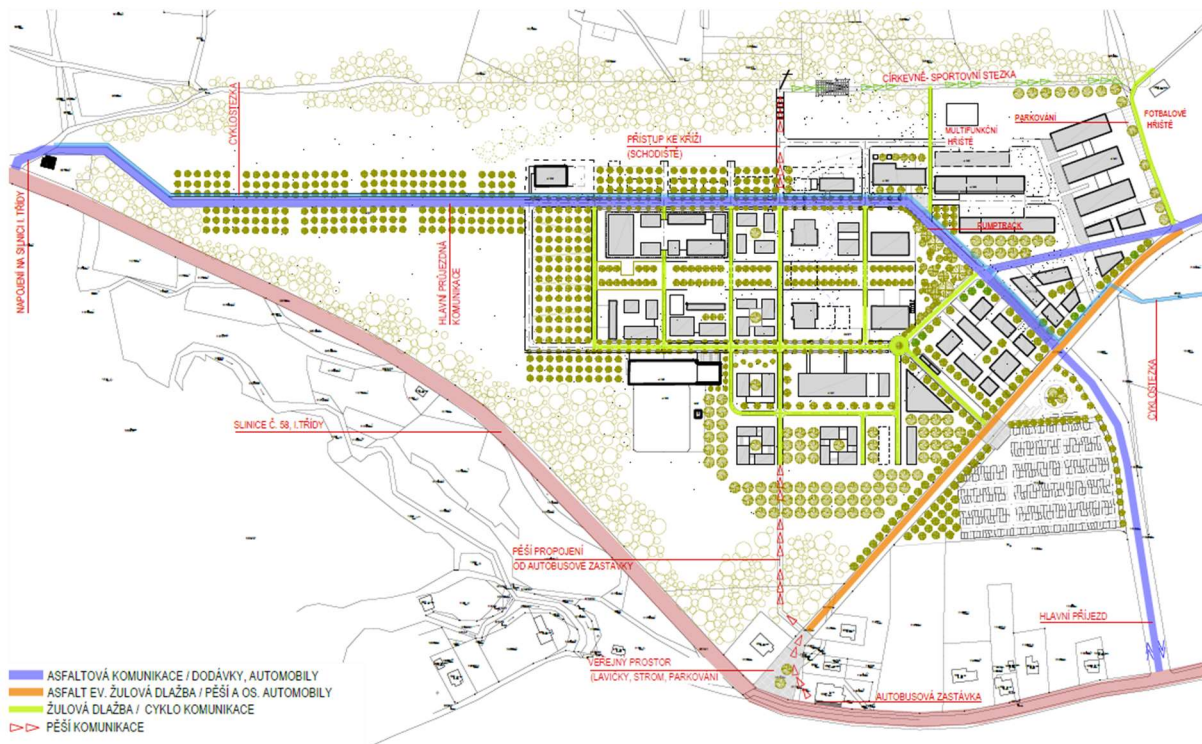
Harmonogram realizace projektu: 9/2023 – 12/2024



Trasa plánované cyklostezky Trojanovice – Frenštát p. R.



Areál Dolu Frenštát





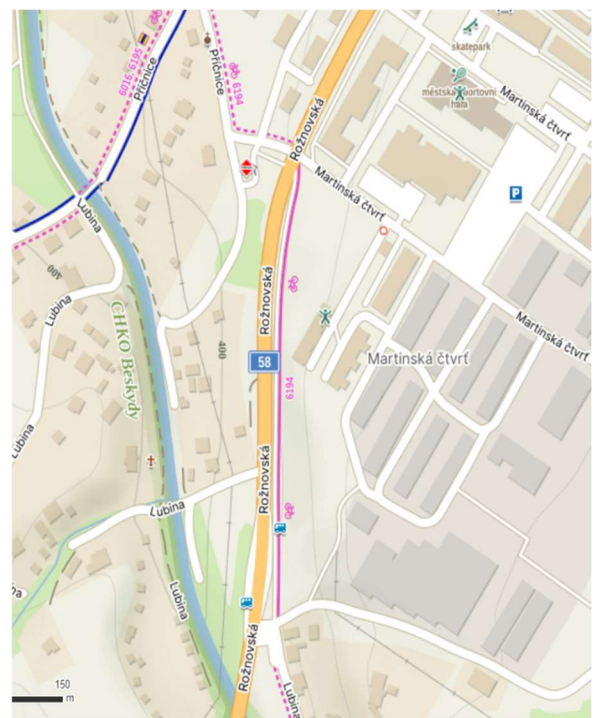
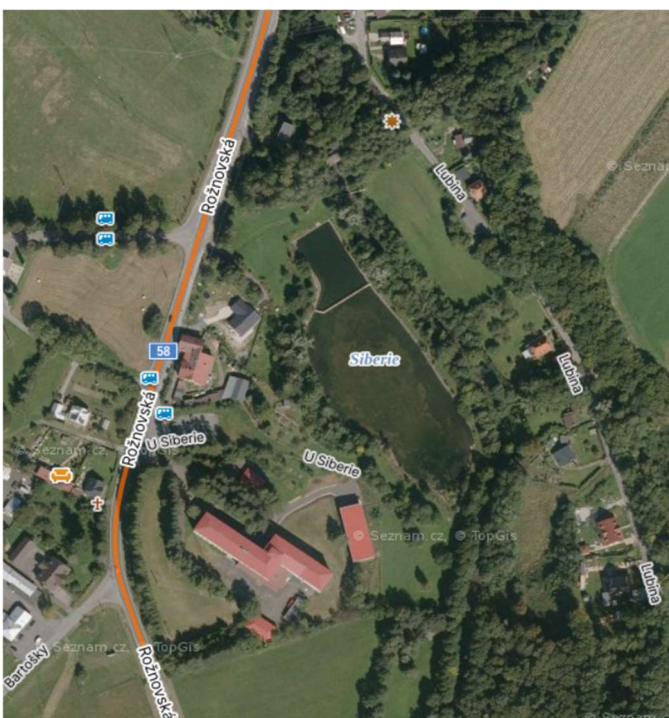
Pracovní návrh využití brownfieldu Dolu Frenštát s vyznačením trasy nové cyklostezky Trojanovice – Frenštát p. R.

Projekt CÉRKA je zařazen mezi strategické brownfieldy Moravskoslezského kraje, které jsou určeny k podpoře z Operačního programu Spravedlivá transformace.

Souvisejícím záměrem komplexního transformačního projektu CÉRKA je vybudování nové cyklostezky jako potřebného bezpečného koridoru pro šetrnou mobilitu, která zároveň zpřístupní objekty bývalé hornické činnosti pro veřejnost, vodní nádrž Lubina bude určena pro rekreační účely.



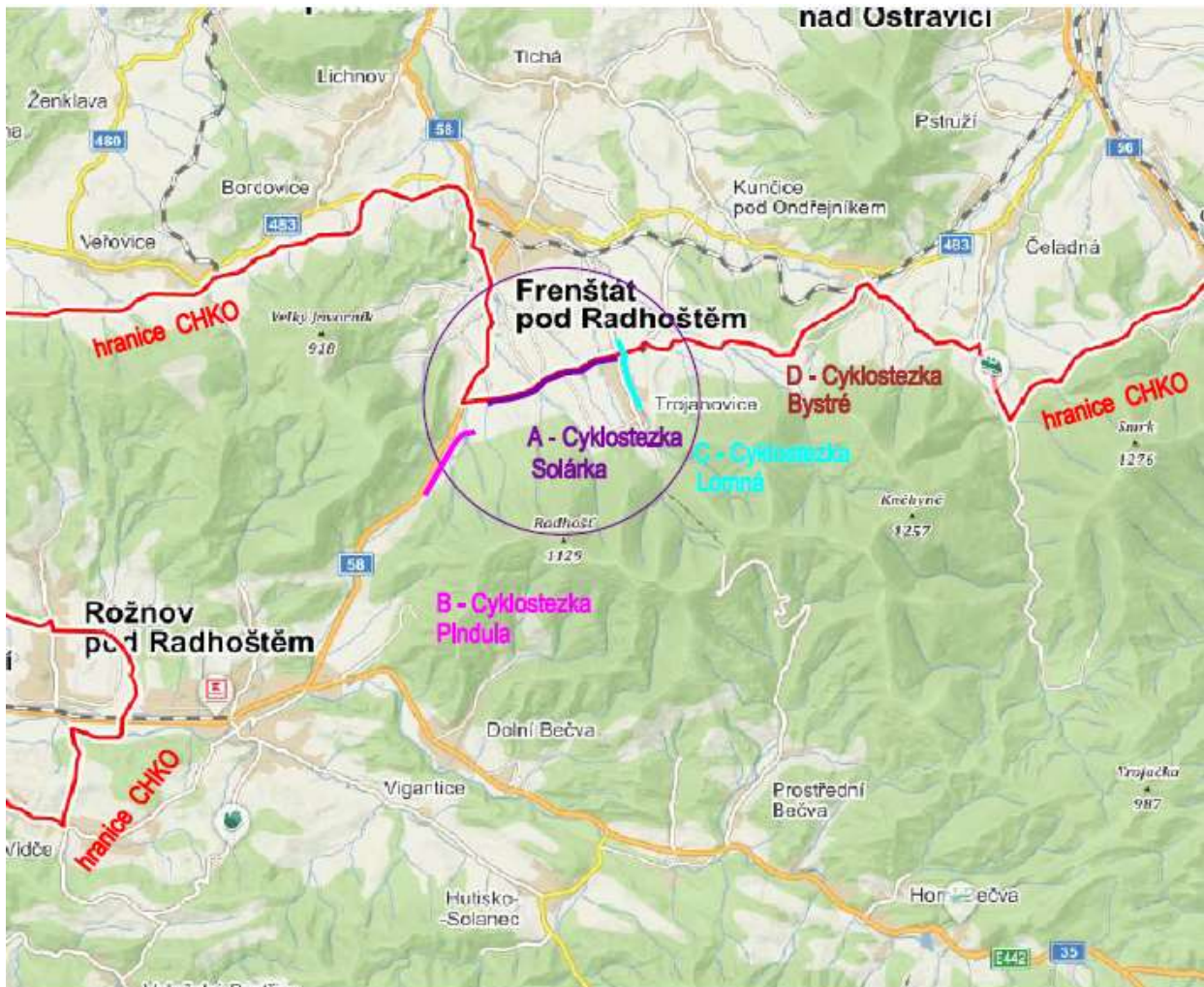
Vodní nádrž Lubina, po jejíž hrázi bude vedena nová cyklostezka Solárka s napojením na cyklostezku Pindula a novou cyklostezku Trojanovice – Frenštát p. R.





Vodní nádrž Sibérie, k.ú. Frenštát p. R., nová cyklostezka se bude napojovat na stávající cyklostezku č.6194

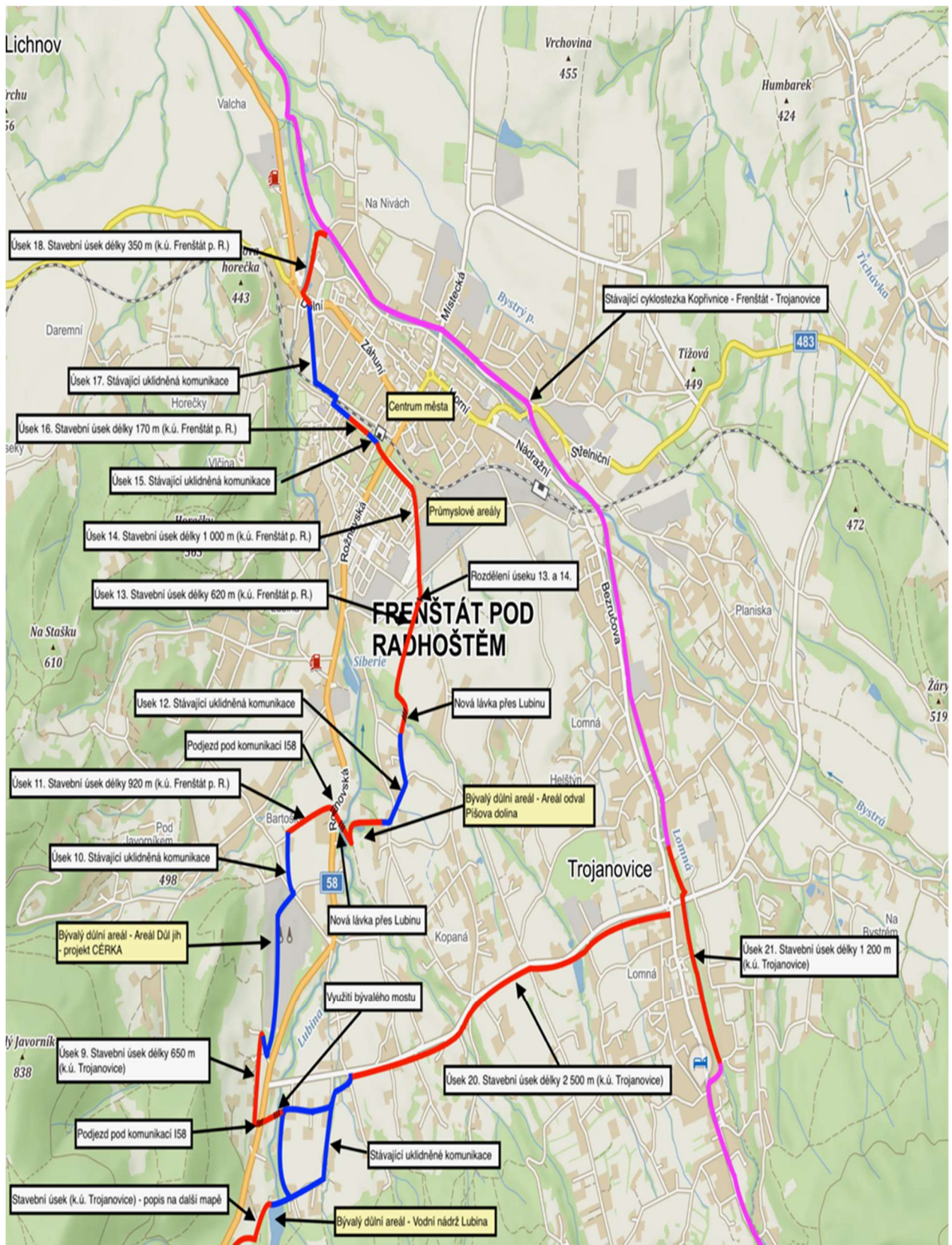
Cyklostezka bude vedena od vodní nádrže Lubina přes areál Dolu Frenštát k vodní nádrži Sibérie, kde se napojí na již stávající cyklostezku vedoucí do Frenštátu p. R. U vodní nádrže Sibérie se plánovaná cyklostezka napojí na cyklostezku Pindula (realizace 2024). Nová liniová stavba odkláňá cyklisty z frekventované silnice I/58. Směrem do centra obce Trojanovice budou cyklisté pokračovat po cyklostezce Solárka (realizace 2024), která odkláňá cyklisty z frekventované silnice III/4866.



Situace širších vztahů, nové cyklostezky v obci Trojanovice

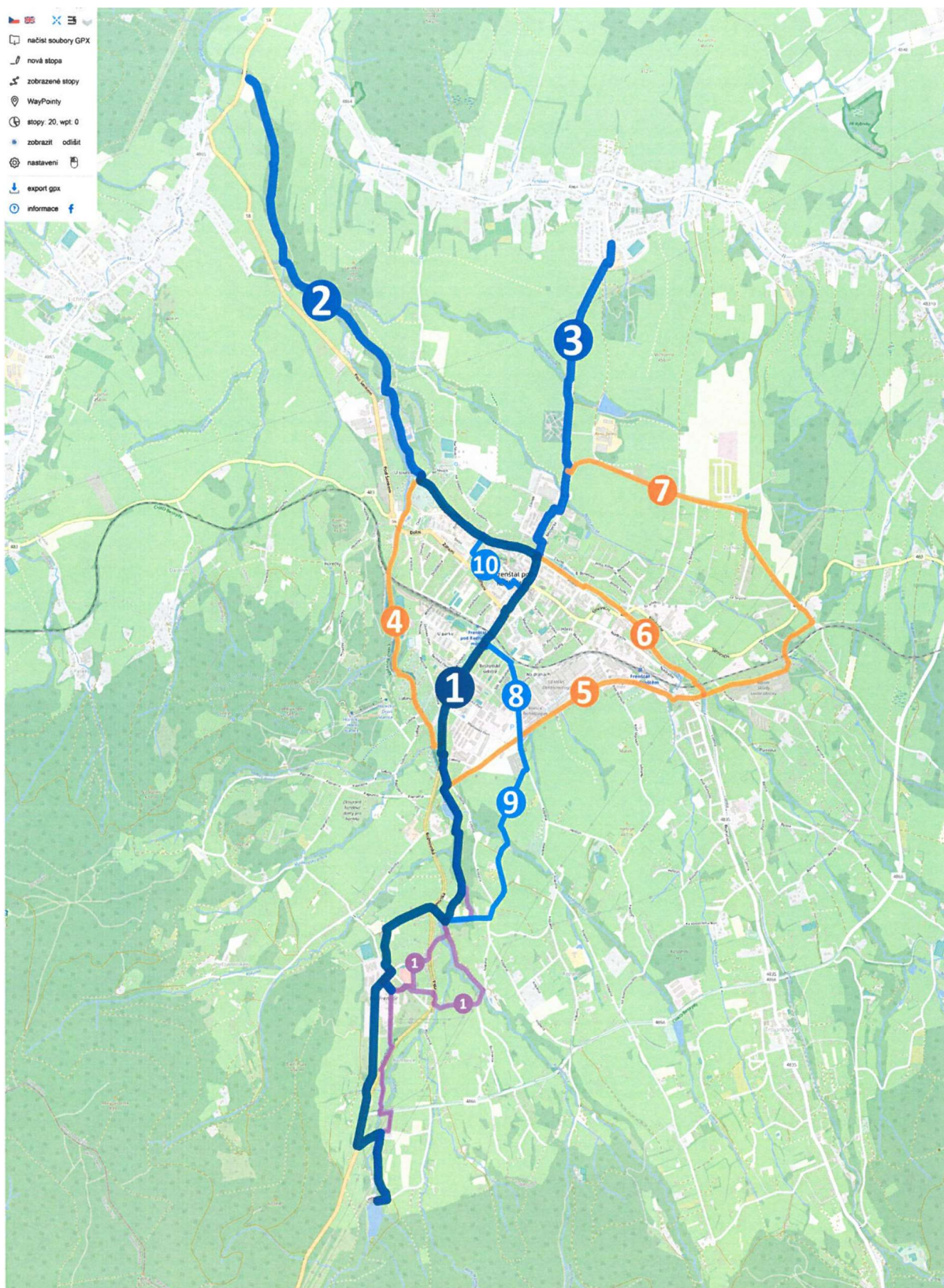
Obec Trojanovice má zpracovaný Územní plán, který v koncepci dopravní infrastruktury obsahuje také koncepci pro cyklisty a pro chodce – vymezení trasových linií pro vedení nových stezek. Nový systém cyklostezek a městských cyklotras zpracovalo město Frenštát p. R., v dokumentu je plánováno postupné propojování již existujících úseků s novými trasami, tak, aby byly zajištěny provázané cyklokoridory pro místní občany i turisty ze směru od Kopřivnice, Příbora, Ostravy směrem přes Trojanovice do Rožnova p. R. s napojením na cyklostezku Bečva.





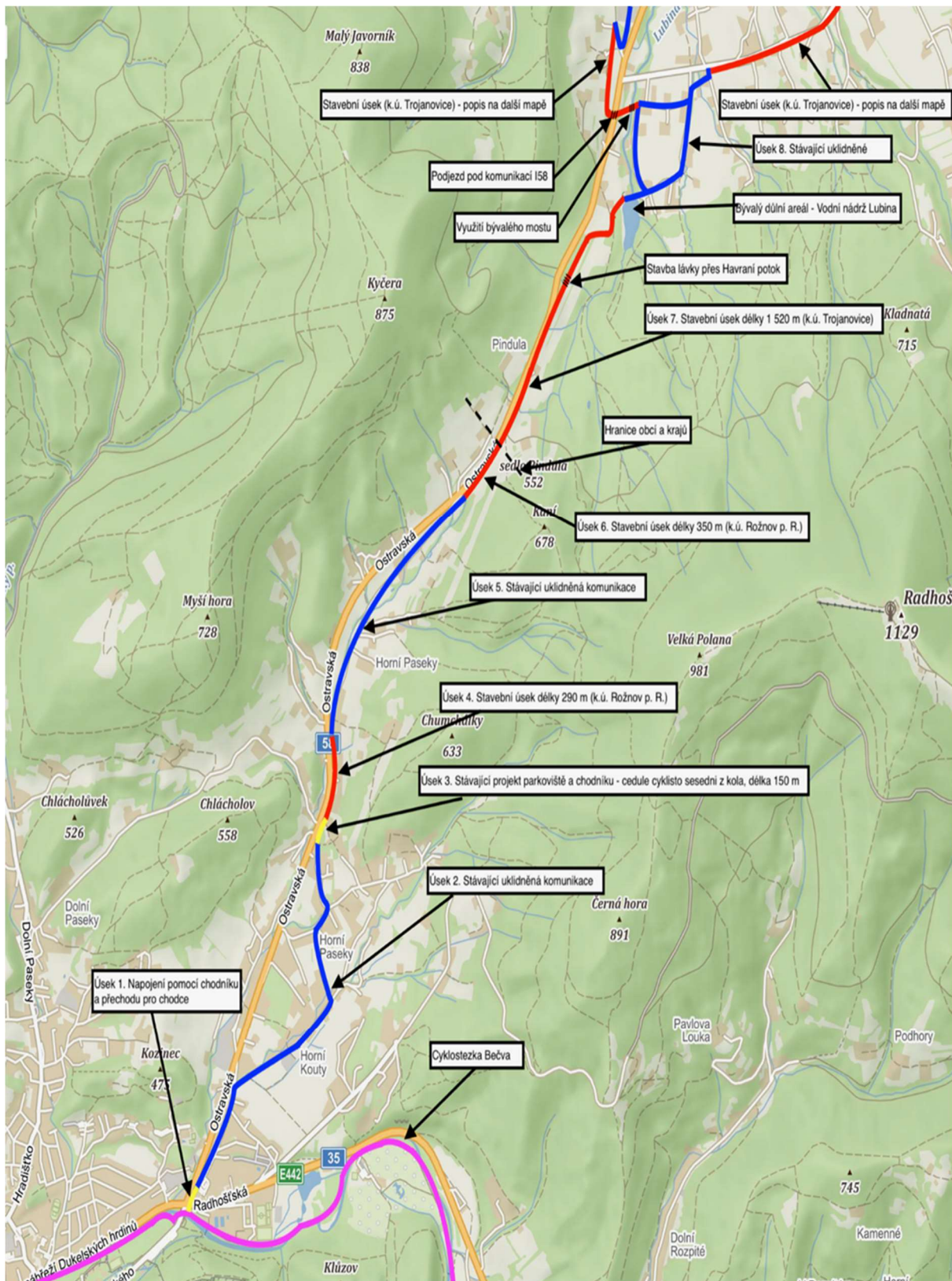
Řešené nové úseky cyklostezek v obci Trojanovice a městě Frenštát p. R.





Plánovaný systém cyklostezek na Frenštátsku





Napojení směr Rožnov p. R.